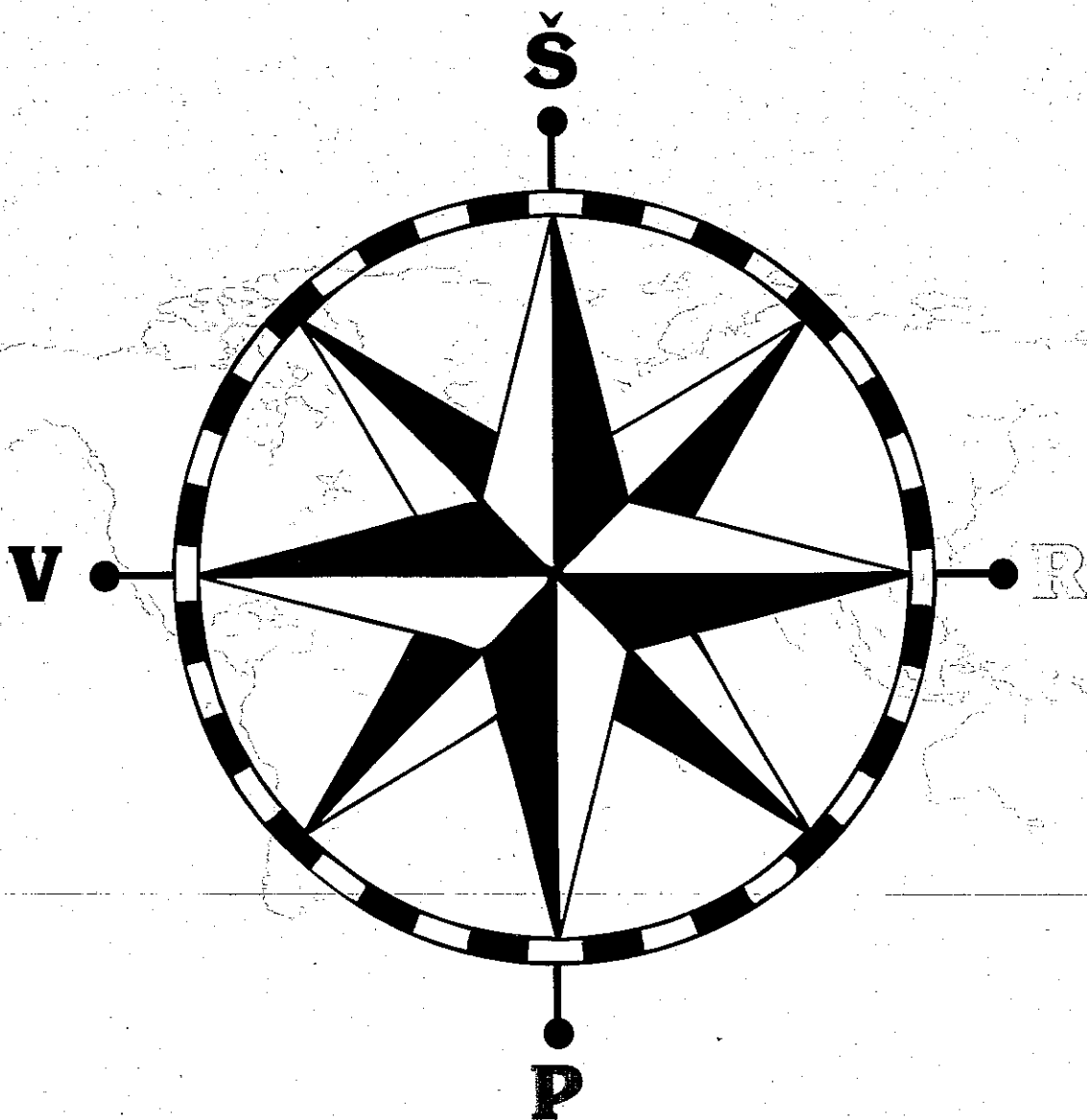


# LIETUVA EUROPOJE

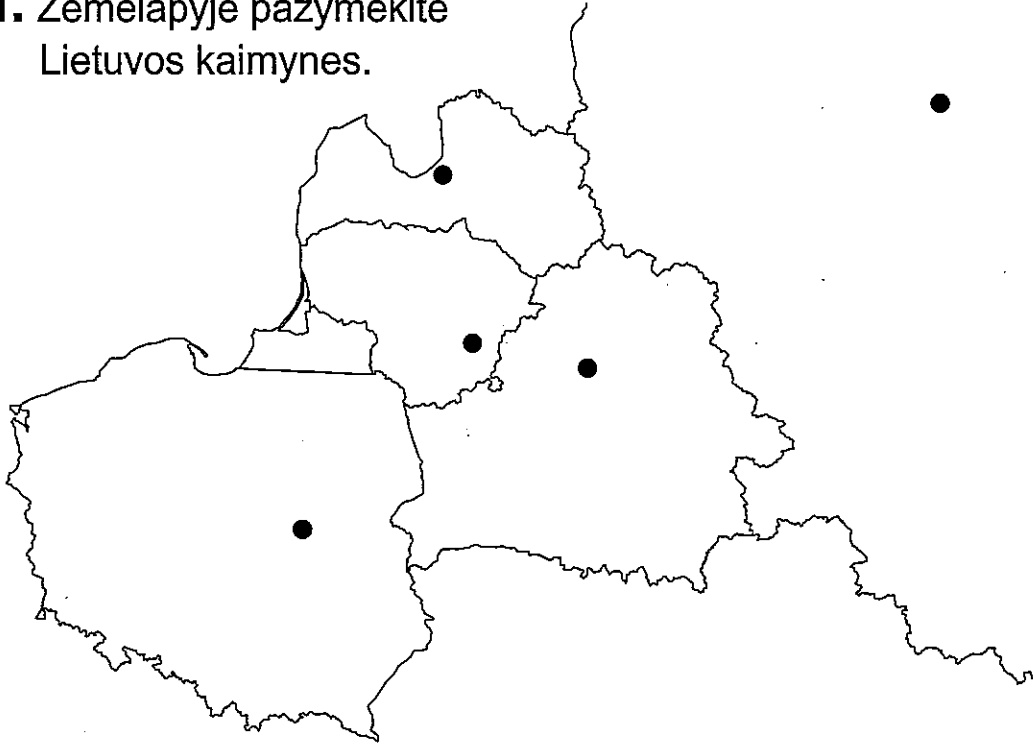
LIETUVA priklauso Vakarų Europai.

Ji išsidėsčiusi Baltijos jūros pakrantėje, todėl vadinama Pabaltijo kraštu. Lietuvoje gausu ežerų ir pelkių, miškai dengia beveik 33 proc. šalies teritorijos, daug lygumų, tik rytuose ir vakaruose rasime kalvų. Lietuvos plotas 65,2 tūkst. km<sup>2</sup>. Baltijos jūros pakrantės ilgis 90 km., bendras Lietuvos sienos ilgis 1732 km.

Įsidėmėk pasaulio kryptis:



1. Žemėlapyje pažymėkite Lietuvos kaimynes.




2. Iš duotų valstybių sąrašo išbrauk valstybes, kurios nėra Lietuvos kaimynės:

*Lenkija, Estija, Rusija, Vokietija, Latvija, Baltarusija.*

3. Surašyk pasaulio kryptis.

Kaip vadinasi prietaisas, kuris rodo pasaulio kryptis?



4. Pabrauk žodžius, kurie tiktų geriems kaimynams apibūdinti:

*keliauti*

*kariauti*

*padėti*

*draugauti*

*pykti*

*kenkti*

# LIETUVOS

## KAIMYNAI

### KAIMYNAI YRA TIE, KURIE GYVENA ŠALIA.

Lietuvos kaimynai – tai šalys už mūsų valstybės sienų.

Lietuva turi keturias kaimynes:

Pietuose – Lenkija, jos sostinė – Varšuva,

Rytuose – Baltarusija, jos sostinė – Minskas,

Šiaurėje – Latvija, jos sostinė – Ryga,

Pietvakariuose – Rusija, jos sostinė – Maskva.

Vakaruose Lietuvą skalauja Baltijos jūra.

Nors esame iš skirtingų šalių ir kalbame skirtingomis kalbomis, tačiau mūsų Žemė yra bendri mūsų namai.

LIETUVA TURI  
KETURIAS KAIMYNES:

**LENKIJA,**

**BALTARUSIJA,**

**LATVIJA,**

**RUSIJA.**

